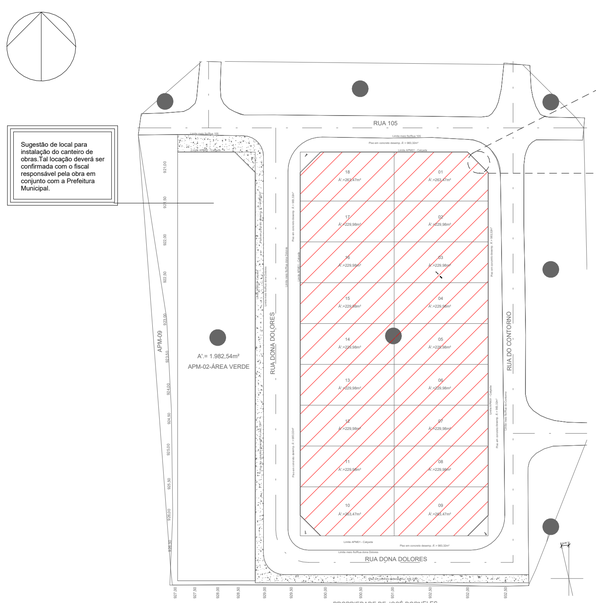

1 LOCALIZAÇÃO

ESCALA - 1 : 1000

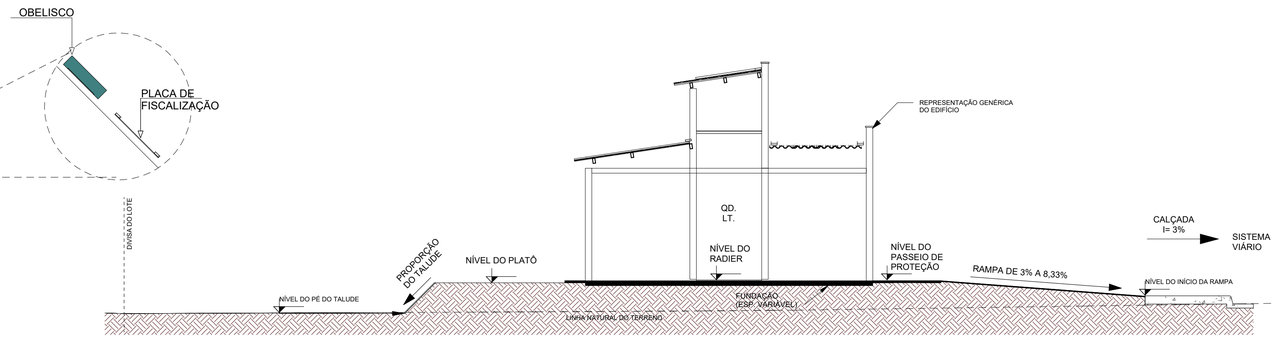

OBS: A rampa de acesso deve ter de 3% a 8,33% chegando no nível do passeio de proteção. Qualquer estrutura de fundação deve ser realizar abaixo deste nível para que a rampa se mantenha como especificada em projeto.

2 CORTE ESQUEMÁTICO

ESCALA - 1 : 75

NOTA 1: O TERRENO DO RECUO FRONTAL DE GRAMA DEVERÁ SER NIVELADO EM CONFORMIDADE COM O NÍVEL DA CALÇADA E DO PLATÔ DA CASA.

NOTA 2: A RAMPA DE ACESSO DEVE TER DE 3% A 8,33% CHEGANDO AO NÍVEL DO PASSEIO DE PROTEÇÃO DA CASA. QUALQUER ESTRUTURA DE FUNDAÇÃO DEVE SER REALIZADA ABAIXO DESTE NÍVEL PARA QUE A RAMPA SE MANTENHA COMO ESPECIFICADA EM PROJETO. VER DETALHE EM CORTE ESQUEMÁTICO PRANCHA 01.

NOTA 3:

PATAMARIZAÇÃO

_ O PROJETO DE PATAMARIZAÇÃO FOI EXECUTANDO COM BASE NO LEVANTAMENTO TOPOGRÁFICO REALIZADO PELO TECNÓLOGO EM AGRIMENSURA CLAUDIO HUMBERTO CARDON CREA: 22414/D-GO, SOBRE ART Nº 1020220218664

ARRIMOS

_ O DETALHAMENTO DOS MUROS DE ARRIMO ENCONTRA-SE NO PROJETO ESTRUTURAL.

TALUDES

_ DEVERÁ SER PREVISTO SISTEMA DE DRENAGEM DOS TALUDES.
_ O TALUDE E 1M EM SEU ENTORNO DEVERÁ SER REVESTIDO DE COBERTURA VEGETAL.

CALÇADAS

_ O DETALHAMENTO DAS CALÇADAS ENCONTRA-SE NO PROJETO PASSEIO PÚBLICO.

PROJEÇÃO DA VAGA DE VEÍCULO

_ VERIFICAR A POSIÇÃO DAS VAGAS DE VEÍCULO EM PROJETO DE PASSEIO PÚBLICO.

LOTES FORA DOS CRITÉRIOS NECESSÁRIOS:

_ TODOS OS LOTES ATENDEM AOS CRITERIOS

LOTES RESERVADOS

_ OS LOTES 01 E 10 NA QUADRA 01 SÃO RESERVADOS PARA IDOSOS E PESSOAS COM DEFICIÊNCIA (PCD), RESPECTIVAMENTE.
_ 5% (CINCO POR CENTO) DAS UNIDADES DE PROGRAMAS DE LOTEAMENTOS SOCIAIS E DE HABITAÇÃO POPULAR SERÃO DESTINADAS ÀS MULHERES VÍTIMAS DE VIOLÊNCIA DOMÉSTICA CONFORME LEI ESTADUAL Nº 21.525/2022. TAIS HABITAÇÕES SERÃO DESIGNADAS EM SORTEIO E NÃO HAVERÃO DIFERENCIAÇÃO ÀS DEMAIS.

ÁREA DO MURO DE ARRIMO - FORA DA PROJEÇÃO DA CASA - ACIMA DE 1,20M			
QUADRA E LOTE	DESCRIÇÃO DO MURO	MATERIAL	ÁREA
QD. 01, LT. 01	ARRIMO ACIMA 1,20M	BLOCO DE CONCRETO (14CM) - ARRIMO FINAL 16CM	30,37 m²
QD. 01, LT. 09	ARRIMO ACIMA 1,20M	BLOCO DE CONCRETO (14CM) - ARRIMO FINAL 16CM	15,68 m²
QD. 01, LT. 10	ARRIMO ACIMA 1,20M	BLOCO DE CONCRETO (14CM) - ARRIMO FINAL 16CM	20,80 m²
QD. 01, LT. 18	ARRIMO ACIMA 1,20M	BLOCO DE CONCRETO (14CM) - ARRIMO FINAL 16CM	10,64 m²
Total geral: 4			77,49 m²

ÁREA DO MURO DE ARRIMO - FORA DA PROJEÇÃO DA CASA - ATÉ 1,20M			
QUADRA E LOTE	DESCRIÇÃO DO MURO	MATERIAL	ÁREA
QD. 01, LT. 01	ARRIMO ATÉ 1,20M	BLOCO DE CONCRETO (14CM) - ARRIMO FINAL 16CM	5,95 m²
QD. 01, LT. 09	ARRIMO ATÉ 1,20M	BLOCO DE CONCRETO (14CM) - ARRIMO FINAL 16CM	3,23 m²
QD. 01, LT. 10	ARRIMO ATÉ 1,20M	BLOCO DE CONCRETO (14CM) - ARRIMO FINAL 16CM	4,06 m²
Total geral: 3			13,23 m²

ÁREA DE GRAMA RECUO FRONTAL		
QUADRA E LOTE	NOME AMBIENTE	ÁREA
QD. 01, LT. 01	GRAMA, RECUO FRONTAL	41,48 m²
QD. 01, LT. 02	GRAMA, RECUO FRONTAL	43,99 m²
QD. 01, LT. 03	GRAMA, RECUO FRONTAL	43,99 m²
QD. 01, LT. 04	GRAMA, RECUO FRONTAL	43,99 m²
QD. 01, LT. 05	GRAMA, RECUO FRONTAL	43,99 m²
QD. 01, LT. 06	GRAMA, RECUO FRONTAL	43,99 m²
QD. 01, LT. 07	GRAMA, RECUO FRONTAL	43,99 m²
QD. 01, LT. 08	GRAMA, RECUO FRONTAL	43,99 m²
QD. 01, LT. 09	GRAMA, RECUO FRONTAL	41,48 m²
QD. 01, LT. 10	GRAMA, RECUO FRONTAL	41,49 m²
QD. 01, LT. 11	GRAMA, RECUO FRONTAL	43,99 m²
QD. 01, LT. 12	GRAMA, RECUO FRONTAL	43,99 m²
QD. 01, LT. 13	GRAMA, RECUO FRONTAL	43,99 m²
QD. 01, LT. 14	GRAMA, RECUO FRONTAL	43,99 m²
QD. 01, LT. 15	GRAMA, RECUO FRONTAL	43,99 m²
QD. 01, LT. 16	GRAMA, RECUO FRONTAL	43,99 m²
QD. 01, LT. 17	GRAMA, RECUO FRONTAL	43,99 m²
QD. 01, LT. 18	GRAMA, RECUO FRONTAL	41,48 m²
Total geral		781,71 m²

ÁREA DE GRAMA TALUDE		
QUADRA E LOTE	NOME AMBIENTE	ÁREA
QD. 01, LT. 01	GRAMA, TALUDE	53,23 m²
QD. 01, LT. 02	GRAMA, TALUDE	52,40 m²
QD. 01, LT. 03	GRAMA, TALUDE	52,60 m²
QD. 01, LT. 04	GRAMA, TALUDE	52,54 m²
QD. 01, LT. 05	GRAMA, TALUDE	52,99 m²
QD. 01, LT. 06	GRAMA, TALUDE	52,44 m²
QD. 01, LT. 07	GRAMA, TALUDE	52,06 m²
QD. 01, LT. 08	GRAMA, TALUDE	48,64 m²
QD. 01, LT. 09	GRAMA, TALUDE	63,48 m²
QD. 01, LT. 10	GRAMA, TALUDE	37,07 m²
QD. 01, LT. 11	GRAMA, TALUDE	39,13 m²
QD. 01, LT. 12	GRAMA, TALUDE	37,23 m²
QD. 01, LT. 13	GRAMA, TALUDE	35,63 m²
QD. 01, LT. 14	GRAMA, TALUDE	36,36 m²
QD. 01, LT. 15	GRAMA, TALUDE	36,88 m²
QD. 01, LT. 16	GRAMA, TALUDE	46,26 m²
QD. 01, LT. 17	GRAMA, TALUDE	32,60 m²
QD. 01, LT. 18	GRAMA, TALUDE	42,72 m²
Total geral		824,26 m²

ÁREA DE RAMPA		
QUADRA E LOTE	DESCRIÇÃO	ÁREA
QD. 01, LT. 01	RAMPA	10,39 m²
QD. 01, LT. 02	RAMPA	10,01 m²
QD. 01, LT. 03	RAMPA	10,01 m²
QD. 01, LT. 04	RAMPA	10,01 m²
QD. 01, LT. 05	RAMPA	10,01 m²
QD. 01, LT. 06	RAMPA	10,01 m²
QD. 01, LT. 07	RAMPA	10,01 m²
QD. 01, LT. 08	RAMPA	10,01 m²
QD. 01, LT. 09	RAMPA	10,00 m²
QD. 01, LT. 10	RAMPA	7,85 m²
QD. 01, LT. 11	RAMPA	9,99 m²
QD. 01, LT. 12	RAMPA	10,01 m²
QD. 01, LT. 13	RAMPA	10,00 m²
QD. 01, LT. 14	RAMPA	10,00 m²
QD. 01, LT. 15	RAMPA	10,00 m²
QD. 01, LT. 16	RAMPA	10,00 m²
QD. 01, LT. 17	RAMPA	10,00 m²
QD. 01, LT. 18	RAMPA	13,96 m²
Total geral: 36		182,26 m²

TABELA DE TOPOGRAFIA			
QUADRA E LOTE	CORTE	ATERRO	CORTE/ATERRO
QD. 01, LT. 01	2,30 m³	255,88 m³	253,59 m³
QD. 01, LT. 02	12,23 m³	195,42 m³	183,20 m³
QD. 01, LT. 03	13,67 m³	194,57 m³	180,90 m³
QD. 01, LT. 04	11,86 m³	202,54 m³	190,69 m³
QD. 01, LT. 05	9,80 m³	203,45 m³	193,65 m³
QD. 01, LT. 06	6,98 m³	208,71 m³	201,73 m³
QD. 01, LT. 07	5,10 m³	233,99 m³	228,89 m³
QD. 01, LT. 08	1,02 m³	254,77 m³	253,75 m³
QD. 01, LT. 09	10,74 m³	257,38 m³	246,64 m³
QD. 01, LT. 10	130,11 m³	2,71 m³	-127,41 m³
QD. 01, LT. 11	96,19 m³	5,18 m³	-91,01 m³
QD. 01, LT. 12	136,79 m³	0,60 m³	-136,19 m³
QD. 01, LT. 13	116,31 m³	2,12 m³	-114,20 m³
QD. 01, LT. 14	131,59 m³	1,53 m³	-130,07 m³
QD. 01, LT. 15	141,52 m³	1,42 m³	-140,10 m³
QD. 01, LT. 16	138,37 m³	0,88 m³	-137,49 m³
QD. 01, LT. 17	115,30 m³	1,43 m³	-113,87 m³
QD. 01, LT. 18	67,29 m³	17,72 m³	-49,56 m³
Total Lotes: 18	1147,17 m³	2040,31 m³	893,13 m³

QUANTITATIVO DO GUARDA-CORPO EM CONCRETO				
QUADRA E LOTE	ALTURA DO GUARDA-CORPO	COMPRIMENTO	ÁREA (M²)	MATERIAL
QD. 01, LT. 01	1,20	17,67	21,20 m²	GUARDA-CORPO DE CONCRETO
QD. 01, LT. 02	1,20	10,20	12,24 m²	GUARDA-CORPO DE CONCRETO
QD. 01, LT. 03	1,20	5,40	6,48 m²	GUARDA-CORPO DE CONCRETO
QD. 01, LT. 04	1,20	5,40	6,48 m²	GUARDA-CORPO DE CONCRETO
QD. 01, LT. 05	1,20	5,40	6,48 m²	GUARDA-CORPO DE CONCRETO
QD. 01, LT. 06	1,20	5,40	6,48 m²	GUARDA-CORPO DE CONCRETO
QD. 01, LT. 07	1,20	4,60	5,52 m²	GUARDA-CORPO DE CONCRETO
QD. 01, LT. 08	1,20	5,00	6,00 m²	GUARDA-CORPO DE CONCRETO
QD. 01, LT. 09	1,20	15,60	18,72 m²	GUARDA-CORPO DE CONCRETO
QD. 01, LT. 10	1,20	14,40	17,28 m²	GUARDA-CORPO DE CONCRETO
QD. 01, LT. 11	1,20	3,00	3,60 m²	GUARDA-CORPO DE CONCRETO
QD. 01, LT. 12	1,20	2,60	3,12 m²	GUARDA-CORPO DE CONCRETO
QD. 01, LT. 13	1,20	2,80	3,36 m²	GUARDA-CORPO DE CONCRETO
QD. 01, LT. 14	1,20	3,00	3,60 m²	GUARDA-CORPO DE CONCRETO
QD. 01, LT. 15	1,20	2,60	3,12 m²	GUARDA-CORPO DE CONCRETO
QD. 01, LT. 16	1,20	2,20	2,64 m²	GUARDA-CORPO DE CONCRETO
Total geral: 84		105,26	126,31 m²	

TABELA DE CERCA EM MADEIRA COM 9 FIOS DE ARAME FARPADO		
MATERIAL	ALTURA DO GUARDA-CORPO	COMPRIMENTO
CERCA EM MADEIRA ROLIÇA H1,70M COM 9 FIOS DE ARAME FARPADO	1,70	268,11
Total geral: 1		268,11

TABELA DE DIMENSÕES DOS MUROS DE ARRIMO PARA DRENAGEM				
QUADRA E LOTE	DESCRIÇÃO DO MURO	COMPRIMENTO	ÁREA	ÁREA DE MANTA BIDIM
QD. 01, LT. 01	ARRIMO ACIMA 1,20M	17,97 m	30,37 m²	63,44 m²
QD. 01, LT. 01	ARRIMO ATÉ 1,20M	7,07 m	5,95 m²	12,96 m²
QD. 01, LT. 02	ARRIMO DENTRO DA PROJ. DA CASA - ATÉ 1,20M	23,00 m	19,90 m²	43,25 m²
QD. 01, LT. 03	ARRIMO DENTRO DA PROJ. DA CASA - ATÉ 1,20M	23,00 m	17,94 m²	39,33 m²
QD. 01, LT. 04	ARRIMO DENTRO DA PROJ. DA CASA - ATÉ 1,20M	23,00 m	18,18 m²	39,81 m²
QD. 01, LT. 05	ARRIMO DENTRO DA PROJ. DA CASA - ATÉ 1,20M	23,00 m	18,18 m²	39,81 m²
QD. 01, LT. 06	ARRIMO DENTRO DA PROJ. DA CASA - ATÉ 1,20M	23,00 m	18,10 m²	39,65 m²
QD. 01, LT. 07	ARRIMO DENTRO DA PROJ. DA CASA - ATÉ 1,20M	23,00 m	18,63 m²	40,71 m²
QD. 01, LT. 08	ARRIMO DENTRO DA PROJ. DA CASA - ATÉ 1,20M	23,00 m	14,98 m²	33,41 m²
QD. 01, LT. 09	ARRIMO DENTRO DA PROJ. DA CASA - ATÉ 1,20M	21,20 m	8,98 m²	21,14 m²
QD. 01, LT. 09	ARRIMO ACIMA 1,20M	18,00 m	15,68 m²	34,06 m²
QD. 01, LT. 09	ARRIMO ATÉ 1,20M	7,07 m	3,23 m²	7,52 m²
QD. 01, LT. 10	ARRIMO DENTRO DA PROJ. DA CASA - ATÉ 1,20M	22,00 m	11,22 m²	25,75 m²
QD. 01, LT. 10	ARRIMO ACIMA 1,20M	18,00 m	20,80 m²	44,30 m²
QD. 01, LT. 10	ARRIMO ATÉ 1,20M	7,07 m	4,06 m²	9,17 m²
QD. 01, LT. 11	ARRIMO DENTRO DA PROJ. DA CASA - ATÉ 1,20M	23,00 m	18,32 m²	40,10 m²
QD. 01, LT. 12	ARRIMO DENTRO DA PROJ. DA CASA - ATÉ 1,20M	23,00 m	14,46 m²	32,37 m²
QD. 01, LT. 13	ARRIMO DENTRO DA PROJ. DA CASA - ATÉ 1,20M	23,00 m	17,34 m²	38,13 m²
QD. 01, LT. 14	ARRIMO DENTRO DA PROJ. DA CASA - ATÉ 1,20M	23,00 m	17,34 m²	38,13 m²
QD. 01, LT. 15	ARRIMO DENTRO DA PROJ. DA CASA - ATÉ 1,20M	23,00 m	13,90 m²	31,25 m²
QD. 01, LT. 16	ARRIMO DENTRO DA PROJ. DA CASA - ATÉ 1,20M	23,00 m	13,42 m²	30,29 m²
QD. 01, LT. 17	ARRIMO DENTRO DA PROJ. DA CASA - ATÉ 1,20M	23,00 m	12,54 m²	28,53 m²
QD. 01, LT. 18	ARRIMO ACIMA 1,20M	18,00 m	10,64 m²	23,98 m²
Total geral: 23		458,35 m	344,14 m²	757,04 m²

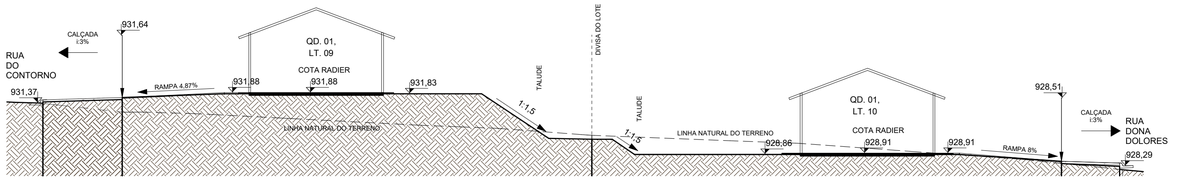

4 01.

ESCALA - 1 : 150

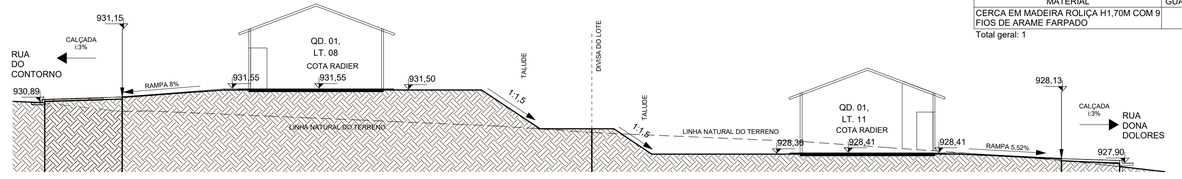

6 02.

ESCALA - 1 : 150

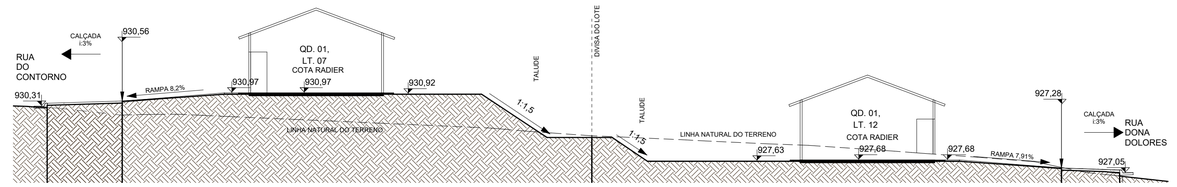

7 03.

ESCALA - 1 : 150

HISTÓRICO DE REVISÃO: R01

00 -EMISSÃO INICIAL DO PROJETO
01 - ATUALIZAÇÃO MODELO CONSTRUTIVO - CASA EXCEL
02 - XXXXXXXXXXXXXXXXX
03 - XXXXXXXXXXXXXXXXX
04 - XXXXXXXXXXXXXXXXX
05 - XXXXXXXXXXXXXXXXX

QUADRO DE REVISÕES

REVISÃO	DATA	MOTIVAÇÃO	SOLICITANTE	CONTEÚDO	AUTOR
R00	08/11/2024	Nº SEI e Despacho Nº 202400031009822	SECPLANH	Emissão inicial do projeto	MÔNICA GODOI
R01	20/04/2025	Nº SEI e Despacho Nº 202400031009822	SECPLANH	Atualização modelo construtivo	PAULA SIQUEIRA

APROVAÇÃO DE PROJETO:

Os projetos referentes ao Processo SEI Nº202400031009822, encontram-se dentro das normas e exigências da AGEHAB, tendo sido elaborado por profissionais habilitados.

GERÊNCIA DE PROJETOS DE IMPLANTAÇÃO

SECRETARIA EXECUTIVA DE PLANEJAMENTO E PROJETOS HABITACIONAIS

AGEHAB
Agência Goiana de Habitação

GOVERNO DE GOIÁS
O ESTADO QUE DÁ CERTO

PROJETO DE PATAMARIZAÇÃO

BONFINÓPOLIS - 18 UH

ENDEREÇO DA OBRA: RUA DO CONTORNO, QD. 01, LTS 01 a 18, RESIDENCIAL JUCA ARAIÚJO

PROPRIETÁRIO:

AGÊNCIA GOIANA DE HABITAÇÃO - AGEHAB
CNPJ: 01.274.240/0001-47

AUTOR DO PROJETO:

ARQ. URB. MÔNICA LOPES DE GODOI | CAU: A73960-0 / GO

PATAMARIZAÇÃO

CONTEÚDO:

LOCALIZAÇÃO E CORTES TRANSVERSAIS

ÁREA DO TERRENO: 4.273,68m²	**DESENHO:** MÔNICA GODOI	**ESCALA:** Como indicado	**FOLHA:** 01/06
ÁREA CONSTRUÍDA: 00.000,00m²	**PROGRAMA:** REVIT - 2025 **DATA:** SET/2024	**FORMATO:** A1 (841x594mm)	

IMPORTANTE: ANTES DA EXECUÇÃO, VERIFICAR A COMPATIBILIDADE COM PROJETOS COMPLEMENTARES: TOPOGRÁFICO, EXECUTIVO, ESTRUTURAL, ELÉTRICO E HIDRÁULICO.

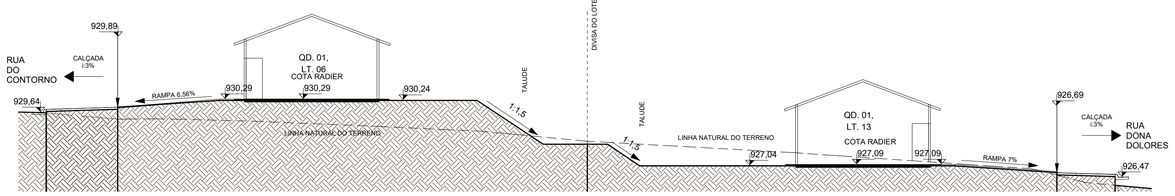

2 **04.**

ESCALA - 1 : 150

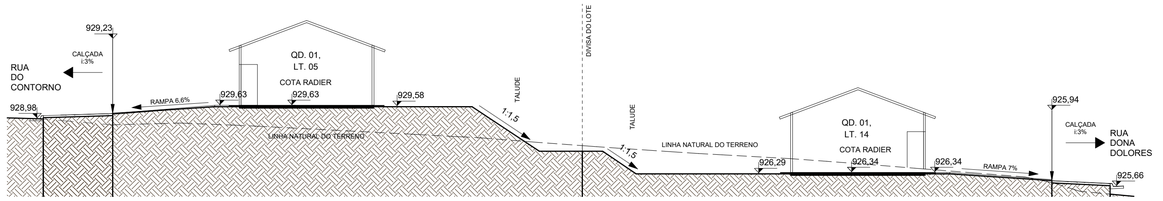

3 **05.**

ESCALA - 1 : 150

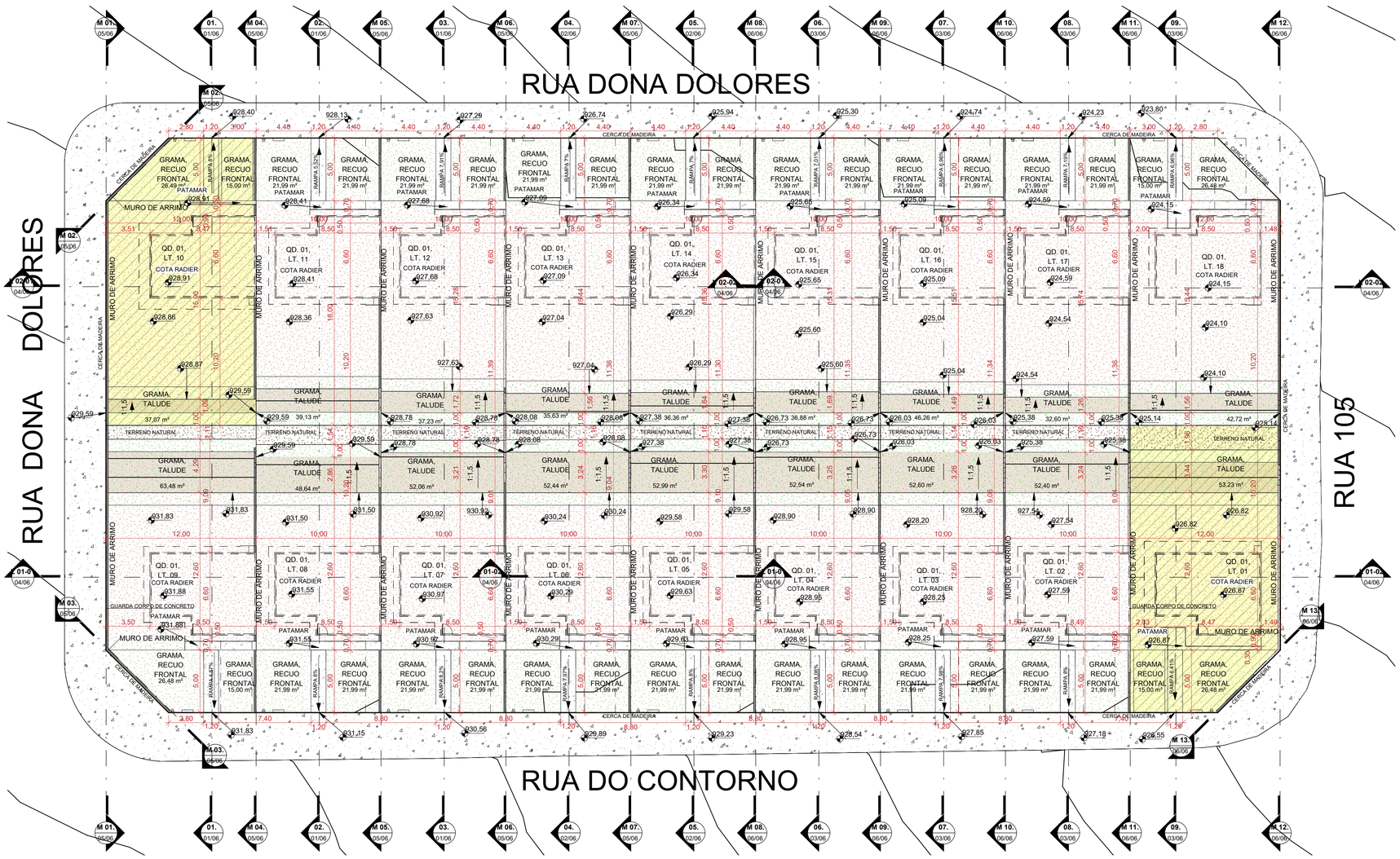

1 **TÉRREO**

ESCALA - 1 : 200

LEGENDA:

- ÁREA DE GRAMA
- CALçADA
- GUARDA-CORPO (ALVENARIA ESTRUTURAL)
- ARRIMO ABAIXO DA SOBREPOSIçãO DA HABITAçãO (EM CORTE)
- ARRIMO FORA DA SOBREPOSIçãO DA HABITAçãO ACIMA 1,20M (EM CORTE)
- ARRIMO FORA DA SOBREPOSIçãO DA HABITAçãO ATÉ 1,20M (EM CORTE)
- MURO DE ARRIMO (EM PLANTA)
- TERRENO NATURAL
- TALUDE
- TERRENO PATAMARIZADO
- RAMPA
- LOTES RESERVADOS PARA PCD E IDOSO (VER NOTAS)
- LOTES COM POSSIBILIDADE DE APROVEITAMENTO (VER NOTAS)
- LOTES RECUSADOS
- CERCA EM MADEIRA
- MURETA HIDRáULICA
- FS FOSSA SéPTICA
- SU SUMIDOURO
- VAGA DE GARAGEM
- POSTE

NOTA 1: O TERRENO DO RECUO FRONTAL DE GRAMA DEVERÁ SER NIVELADO EM CONFORMIDADE COM O NÍVEL DA CALÇADA E DO PLATÔ DA CASA.

NOTA 2: A RAMPA DE ACESSO DEVE TER DE 3% A 8,33% CHEGANDO AO NÍVEL DO PASSEIO DE PROTEÇÃO DA CASA. QUALQUER ESTRUTURA DE FUNDAÇÃO DEVE SER REALIZADA ABAIXO DESTE NÍVEL PARA QUE A RAMPA SE MANTENHA COMO ESPECIFICADA EM PROJETO. VER DETALHE EM CORTE ESQUEMÁTICO PRANCHA 01.

NOTA 3:

PATAMARIZAÇÃO

_ O PROJETO DE PATAMARIZAÇÃO FOI EXECUTANDO COM BASE NO LEVANTAMENTO TOPOGRÁFICO REALIZADO PELO TECNÓLOGO EM AGRIMENSURA CLAUDIO HUMBERTO CARDON CREA: 22414/D-GO, SOBRE ART Nº 1020220218664

ARRIMOS

_ O DETALHAMENTO DOS MUROS DE ARRIMO ENCONTRA-SE NO PROJETO ESTRUTURAL.

TALUDES

_ DEVERÁ SER PREVISTO SISTEMA DE DRENAGEM DOS TALUDES.
_ O TALUDE E 1M EM SEU ENTORNO DEVERÁ SER REVESTIDO DE COBERTURA VEGETAL.

CALÇADAS

_ O DETALHAMENTO DAS CALÇADAS ENCONTRA-SE NO PROJETO PASSEIO PÚBLICO.

PROJEÇÃO DA VAGA DE VEÍCULO

_ VERIFICAR A POSIÇÃO DAS VAGAS DE VEÍCULO EM PROJETO DE PASSEIO PÚBLICO.

LOTES FORA DOS CRITÉRIOS NECESSÁRIOS:

_ TODOS OS LOTES ATENDEM AOS CRITERIOS

LOTES RESERVADOS

_ OS LOTES 01 E 10 NA QUADRA 01 SÃO RESERVADOS PARA IDOSOS E PESSOAS COM DEFICIÊNCIA (PCD), RESPECTIVAMENTE.
_ 5% (CINCO POR CENTO) DAS UNIDADES DE PROGRAMAS DE LOTEAMENTOS SOCIAIS E DE HABITAÇÃO POPULAR SERÃO DESTINADAS ÀS MULHERES VÍTIMAS DE VIOLÊNCIA DOMÉSTICA CONFORME LEI ESTADUAL Nº 21.525/2022. TAIS HABITAÇÕES SERÃO DESIGNADAS EM SORTEIO E NÃO HAVERÃO DIFERENCIAÇÃO ÀS DEMAIS.

HISTÓRICO DE REVISÃO: R01

00 -EMISSÃO INICIAL DO PROJETO
01 - ATUALIZAÇÃO MODELO CONSTRUTIVO - CASA EXCEL
02 - XXXXXXXXXXXXXXXXX
03 - XXXXXXXXXXXXXXXXX
04 - XXXXXXXXXXXXXXXXX
05 - XXXXXXXXXXXXXXXXX

QUADRO DE REVISÕES

REVISÃO	DATA	MOTIVAÇÃO	SOLICITANTE	CONTEÚDO	AUTOR
R00	08/11/2024	Nº SEI e Despacho Nº 202400031009822	SECPLANH	Emissão inicial do projeto	MÔNICA GODOI
R01	20/04/2025	Nº SEI e Despacho Nº 202400031009822	SECPLANH	Atualização modelo construtivo	PAULA SIQUEIRA

APROVAÇÃO DE PROJETO:

Os projetos referentes ao Processo SEI Nº202400031009822, encontram-se dentro das normas e exigências da AGEHAB, tendo sido elaborado por profissionais habilitados.

GERÊNCIA DE PROJETOS DE IMPLANTAÇÃO

SECRETARIA EXECUTIVA DE PLANEJAMENTO E PROJETOS HABITACIONAIS

AGEHAB Agência Goiana de Habitação

GOVERNO DE GOIÁS O ESTADO QUE DÁ CERTO

PROJETO DE PATAMARIZAÇÃO

BONFINÓPOLIS - 18 UH

ENDEREÇO DA OBRA: RUA DO CONTORNO, QD. 01, LTS 01 a 18, RESIDENCIAL JUCA ARAIÚJO

PROPRIETÁRIO:

AGÊNCIA GOIANA DE HABITAÇÃO - AGEHAB
CNPJ: 01.274.240/0001-47

AUTOR DO PROJETO:

ARQ. URB. MÔNICA LOPES DE GODOI | CAU: A73960-0 / GO

PATAMARIZAÇÃO

CONTEÚDO:

PATAMARIZAÇÃO E CORTES TRANSVERSAIS

ÁREA DO TERRENO:	DESENHO:		ESCALA:	FOLHA:
4.273,68m²	MÔNICA GODOI		Como indicado	02/06
ÁREA CONSTRUÍDA:	PROGRAMA:	DATA:	FORMATO: A1 (841x594mm)	
00.000,00m²	REVIT - 2025	SET/2024		

IMPORTANTE: ANTES DA EXECUÇÃO, VERIFICAR A COMPATIBILIDADE COM PROJETOS COMPLEMENTARES: TOPOGRÁFICO, EXECUTIVO, ESTRUTURAL, ELÉTRICO E HIDRÁULICO.

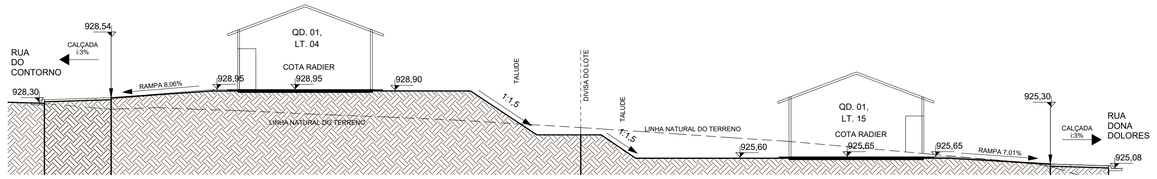

1 **06.**

ESCALA - 1 : 150

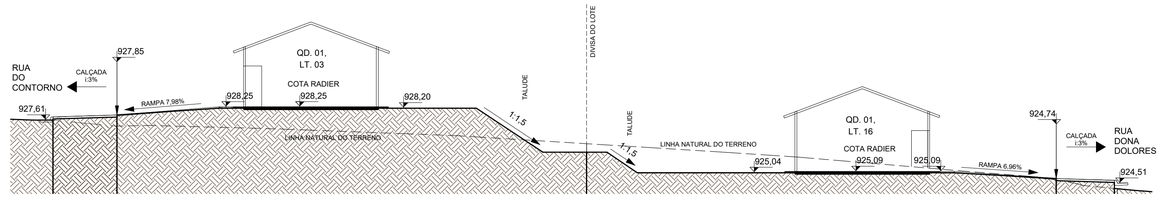

2 **07.**

ESCALA - 1 : 150

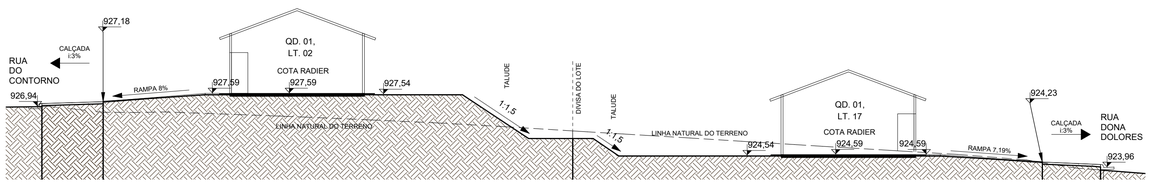

3 **08.**

ESCALA - 1 : 150

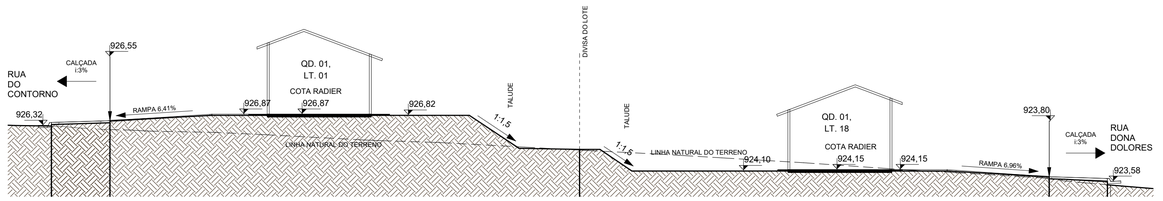

4 **09.**

ESCALA - 1 : 150

NOTA 1: O TERRENO DO RECUO FRONTAL DE GRAMA DEVERÁ SER NIVELADO EM CONFORMIDADE COM O NÍVEL DA CALÇADA E DO PLATÔ DA CASA.

NOTA 2: A RAMPA DE ACESSO DEVE TER DE 3% A 8,33% CHEGANDO AO NÍVEL DO PASSEIO DE PROTEÇÃO DA CASA. QUALQUER ESTRUTURA DE FUNDAÇÃO DEVE SER REALIZADA ABAIXO DESTE NÍVEL PARA QUE A RAMPA SE MANTENHA COMO ESPECIFICADA EM PROJETO. VER DETALHE EM CORTE ESQUEMÁTICO PRANCHA 01.

NOTA 3:

PATAMARIZAÇÃO

_ O PROJETO DE PATAMARIZAÇÃO FOI EXECUTANDO COM BASE NO LEVANTAMENTO TOPOGRÁFICO REALIZADO PELO TECNÓLOGO EM AGRIMENSURA CLAUDIO HUMBERTO CARDON CREA: 22414/D-GO, SOBRE ART Nº 1020220218664

ARRIMOS

_ O DETALHAMENTO DOS MUROS DE ARRIMO ENCONTRA-SE NO PROJETO ESTRUTURAL.

TALUDES

_ DEVERÁ SER PREVISTO SISTEMA DE DRENAGEM DOS TALUDES.
_ O TALUDE E 1M EM SEU ENTORNO DEVERÁ SER REVESTIDO DE COBERTURA VEGETAL.

CALÇADAS

_ O DETALHAMENTO DAS CALÇADAS ENCONTRA-SE NO PROJETO PASSEIO PÚBLICO.

PROJEÇÃO DA VAGA DE VEÍCULO

_ VERIFICAR A POSIÇÃO DAS VAGAS DE VEÍCULO EM PROJETO DE PASSEIO PÚBLICO.

LOTES FORA DOS CRITÉRIOS NECESSÁRIOS:

_ TODOS OS LOTES ATENDEM AOS CRITERIOS

LOTES RESERVADOS

_ OS LOTES 01 E 10 NA QUADRA 01 SÃO RESERVADOS PARA IDOSOS E PESSOAS COM DEFICIÊNCIA (PCD), RESPECTIVAMENTE.
_ 5% (CINCO POR CENTO) DAS UNIDADES DE PROGRAMAS DE LOTEAMENTOS SOCIAIS E DE HABITAÇÃO POPULAR SERÃO DESTINADAS ÀS MULHERES VÍTIMAS DE VIOLÊNCIA DOMÉSTICA CONFORME LEI ESTADUAL Nº 21.525/2022. TAIS HABITAÇÕES SERÃO DESIGNADAS EM SORTEIO E NÃO HAVERÃO DIFERENCIAÇÃO ÀS DEMAIS.

HISTÓRICO DE REVISÃO: R01

00 -EMISSÃO INICIAL DO PROJETO
01 - ATUALIZAÇÃO MODELO CONSTRUTIVO - CASA EXCEL
02 - XXXXXXXXXXXXXXXXX
03 - XXXXXXXXXXXXXXXXX
04 - XXXXXXXXXXXXXXXXX
05 - XXXXXXXXXXXXXXXXX

QUADRO DE REVISÕES

REVISÃO	DATA	MOTIVAÇÃO	SOLICITANTE	CONTEÚDO	AUTOR
R00	08/11/2024	Nº SEI e Despacho Nº 202400031009822	SECPLANH	Emissão inicial do projeto	MÔNICA GODOI
R01	20/04/2025	Nº SEI e Despacho Nº 202400031009822	SECPLANH	Atualização modelo construtivo	PAULA SIQUEIRA

APROVAÇÃO DE PROJETO:

Os projetos referentes ao Processo SEI Nº202400031009822, encontram-se dentro das normas e exigências da AGEHAB, tendo sido elaborado por profissionais habilitados.

GERÊNCIA DE PROJETOS DE IMPLANTAÇÃO

SECRETARIA EXECUTIVA DE PLANEJAMENTO E PROJETOS HABITACIONAIS

AGEHAB Agência Goiana de Habitação

GOVERNO DE GOIÁS O ESTADO QUE DÁ CERTO

PROJETO DE PATAMARIZAÇÃO

BONFINÓPOLIS - 18 UH

ENDEREÇO DA OBRA: RUA DO CONTORNO, QD. 01, LTS 01 a 18, RESIDENCIAL JUCA ARAIÚJO

PROPRIETÁRIO:

AGÊNCIA GOIANA DE HABITAÇÃO - AGEHAB
CNPJ: 01.274.240/0001-47

AUTOR DO PROJETO:

ARQ. URB. MÔNICA LOPES DE GODOI | CAU: A73960-0 / GO

PATAMARIZAÇÃO

CONTEÚDO:

CORTES TRANSVERSAIS

ÁREA DO TERRENO: 4.273,68m²	**DESENHO:** MÔNICA GODOI	**ESCALA:** 1 : 150	**FOLHA:** 03/06
ÁREA CONSTRUÍDA: 00.000,00m²	**PROGRAMA:** REVIT - 2025 **DATA:** SET/2024	**FORMATO:** A1 (841x594mm)	

IMPORTANTE: ANTES DA EXECUÇÃO, VERIFICAR A COMPATIBILIDADE COM PROJETOS COMPLEMENTARES: TOPOGRÁFICO, EXECUTIVO, ESTRUTURAL, ELÉTRICO E HIDRÁULICO.

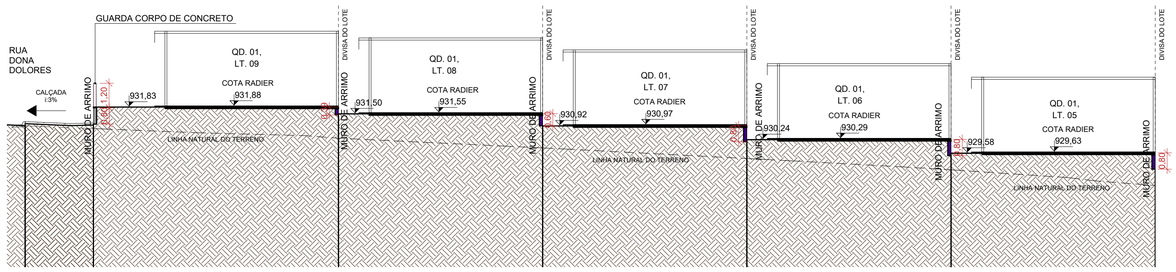

1 **L 01-01**

ESCALA - 1 : 150

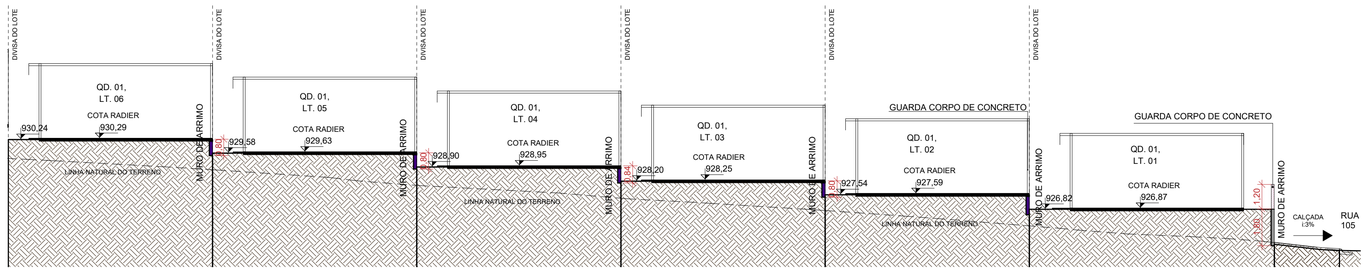

3 **L 01-02.**

ESCALA - 1 : 150

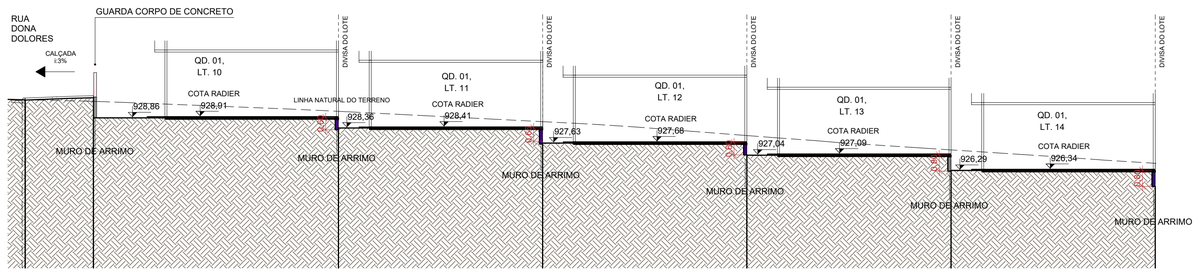

2 **L 02-01.**

ESCALA - 1 : 150

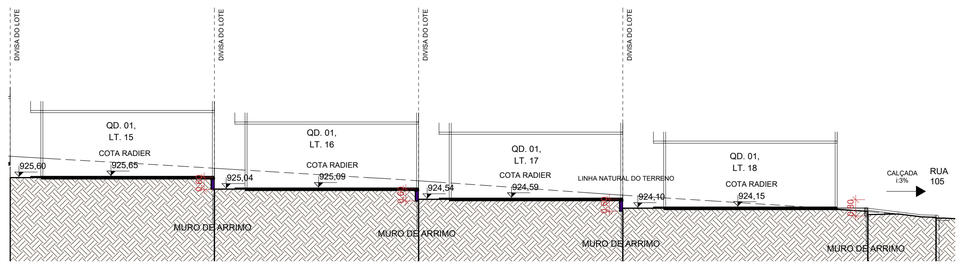

4 **L 02-02.**

ESCALA - 1 : 150

NOTA 1: O TERRENO DO RECUO FRONTAL DE GRAMA DEVERÁ SER NIVELADO EM CONFORMIDADE COM O NÍVEL DA CALÇADA E DO PLATÔ DA CASA.

NOTA 2: A RAMPA DE ACESSO DEVE TER DE 3% A 8,33% CHEGANDO AO NÍVEL DO PASSEIO DE PROTEÇÃO DA CASA. QUALQUER ESTRUTURA DE FUNDAÇÃO DEVE SER REALIZADA ABAIXO DESTE NÍVEL PARA QUE A RAMPA SE MANTENHA COMO ESPECIFICADA EM PROJETO. VER DETALHE EM CORTE ESQUEMÁTICO PRANCHA 01.

NOTA 3:

PATAMARIZAÇÃO

_ O PROJETO DE PATAMARIZAÇÃO FOI EXECUTANDO COM BASE NO LEVANTAMENTO TOPOGRÁFICO REALIZADO PELO TECNÓLOGO EM AGRIMENSURA CLAUDIO HUMBERTO CARDON CREA: 22414/D-GO, SOBRE ART Nº 1020220218664

ARRIMOS

_ O DETALHAMENTO DOS MUROS DE ARRIMO ENCONTRA-SE NO PROJETO ESTRUTURAL.

TALUDES

_ DEVERÁ SER PREVISTO SISTEMA DE DRENAGEM DOS TALUDES.
_ O TALUDE E 1M EM SEU ENTORNO DEVERÁ SER REVESTIDO DE COBERTURA VEGETAL.

CALÇADAS

_ O DETALHAMENTO DAS CALÇADAS ENCONTRA-SE NO PROJETO PASSEIO PÚBLICO.

PROJEÇÃO DA VAGA DE VEÍCULO

_ VERIFICAR A POSIÇÃO DAS VAGAS DE VEÍCULO EM PROJETO DE PASSEIO PÚBLICO.

LOTES FORA DOS CRITÉRIOS NECESSÁRIOS:

_ TODOS OS LOTES ATENDEM AOS CRITERIOS

LOTES RESERVADOS

_ OS LOTES 01 E 10 NA QUADRA 01 SÃO RESERVADOS PARA IDOSOS E PESSOAS COM DEFICIÊNCIA (PCD), RESPECTIVAMENTE.
_ 5% (CINCO POR CENTO) DAS UNIDADES DE PROGRAMAS DE LOTEAMENTOS SOCIAIS E DE HABITAÇÃO POPULAR SERÃO DESTINADAS ÀS MULHERES VÍTIMAS DE VIOLÊNCIA DOMÉSTICA CONFORME LEI ESTADUAL Nº 21.525/2022. TAIS HABITAÇÕES SERÃO DESIGNADAS EM SORTEIO E NÃO HAVERÃO DIFERENCIAÇÃO ÀS DEMAIS.

HISTÓRICO DE REVISÃO: R01

00 -EMISSÃO INICIAL DO PROJETO
01 - ATUALIZAÇÃO MODELO CONSTRUTIVO - CASA EXCEL
02 - XXXXXXXXXXXXXXXXX
03 - XXXXXXXXXXXXXXXXX
04 - XXXXXXXXXXXXXXXXX
05 - XXXXXXXXXXXXXXXXX

QUADRO DE REVISÕES

REVISÃO	DATA	MOTIVAÇÃO	SOLICITANTE	CONTEÚDO	AUTOR
R00	08/11/2024	Nº SEI e Despacho Nº 202400031009822	SECPLANH	Emissão inicial do projeto	MÔNICA GODOI
R01	20/04/2025	Nº SEI e Despacho Nº 202400031009822	SECPLANH	Atualização modelo construtivo	PAULA SIQUEIRA

APROVAÇÃO DE PROJETO:

Os projetos referentes ao Processo SEI Nº202400031009822, encontram-se dentro das normas e exigências da AGEHAB, tendo sido elaborado por profissionais habilitados.

GERÊNCIA DE PROJETOS DE IMPLANTAÇÃO

SECRETARIA EXECUTIVA DE PLANEJAMENTO E PROJETOS HABITACIONAIS

AGEHAB Agência Goiana de Habitação

GOVERNO DE GOIÁS O ESTADO QUE DÁ CERTO

PROJETO DE PATAMARIZAÇÃO

BONFINÓPOLIS - 18 UH

ENDEREÇO DA OBRA: RUA DO CONTORNO, QD. 01, LTS 01 a 18, RESIDENCIAL JUCA ARAIÚJO

PROPRIETÁRIO:

AGÊNCIA GOIANA DE HABITAÇÃO - AGEHAB
CNPJ: 01.274.240/0001-47

AUTOR DO PROJETO:

ARQ. URB. MÔNICA LOPES DE GODOI | CAU: A73960-0 / GO

PATAMARIZAÇÃO

CONTEÚDO:

CORTES LONGITUDINAIS

ÁREA DO TERRENO: 4.273,68m²	**DESENHO:** MÔNICA GODOI		**ESCALA:** 1 : 150	**FOLHA:** 04/06
ÁREA CONSTRUÍDA: 00.000,00m²	**PROGRAMA:** REVIT - 2025	**DATA:** SET/2024	**FORMATO:** A1 (841x594mm)	

IMPORTANTE: ANTES DA EXECUÇÃO, VERIFICAR A COMPATIBILIDADE COM PROJETOS COMPLEMENTARES: TOPOGRÁFICO, EXECUTIVO, ESTRUTURAL, ELÉTRICO E HIDRÁULICO.

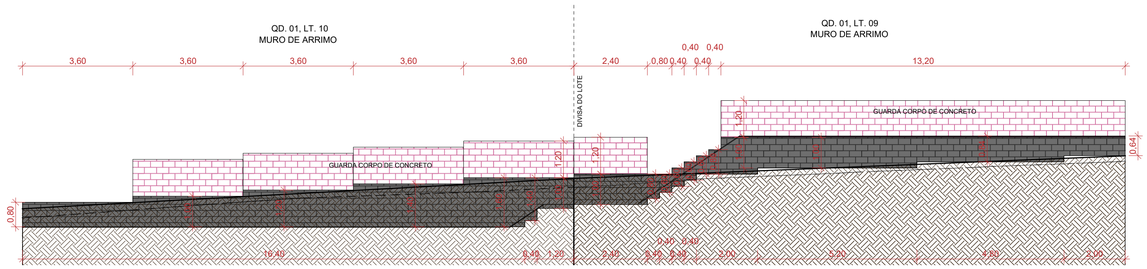

1 **M 01.**

ESCALA - 1 : 100

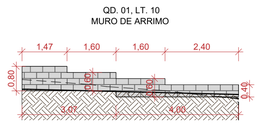

2 **M 02.**

ESCALA - 1 : 100



3 **M 03.**

ESCALA - 1 : 100

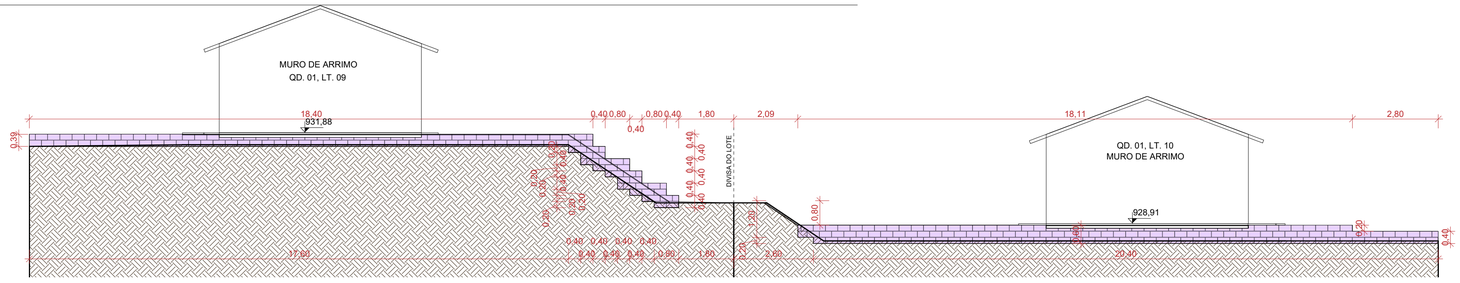

4 **M 04.**

ESCALA - 1 : 100

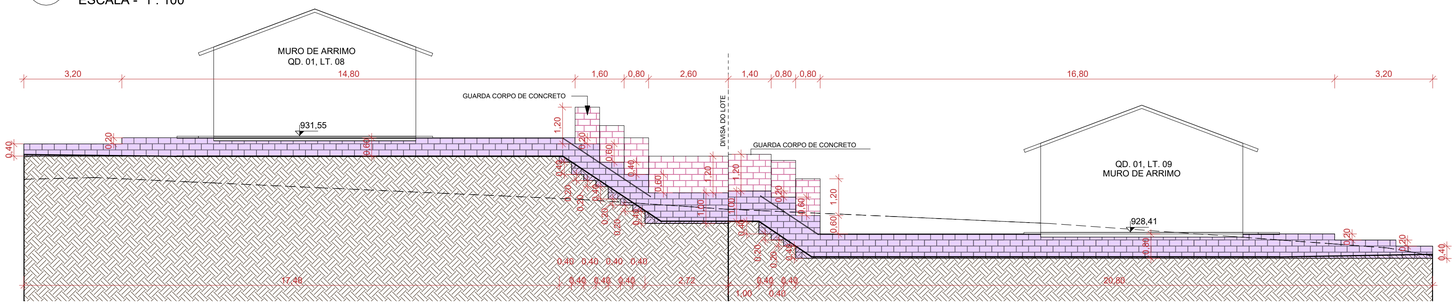

5 **M 05.**

ESCALA - 1 : 100

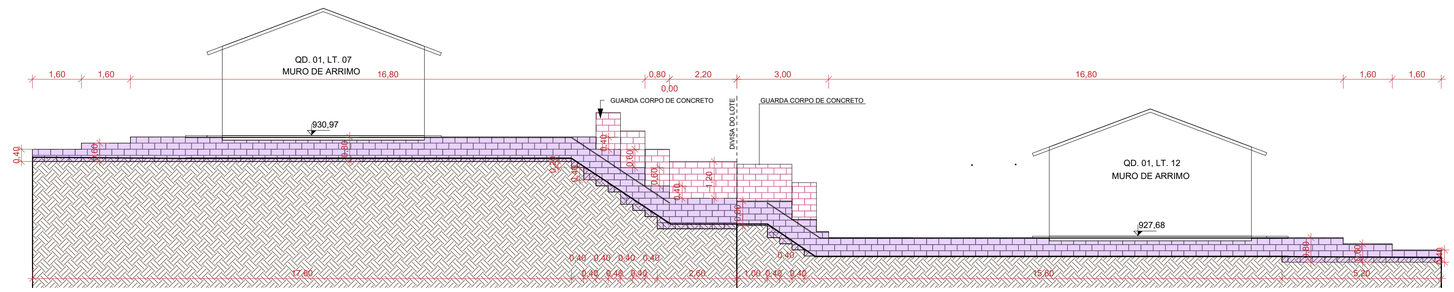

6 **M 06.**

ESCALA - 1 : 100

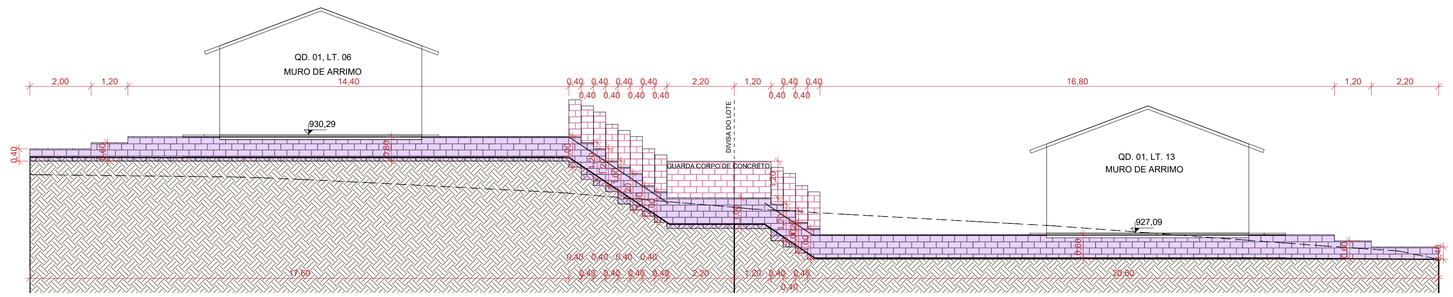

7 **M 07.**

ESCALA - 1 : 100

NOTA 1: O TERRENO DO RECUO FRONTAL DE GRAMA DEVERÁ SER NIVELADO EM CONFORMIDADE COM O NÍVEL DA CALÇADA E DO PLATÔ DA CASA.

NOTA 2: A RAMPA DE ACESSO DEVE TER DE 3% A 8,33% CHEGANDO AO NÍVEL DO PASSEIO DE PROTEÇÃO DA CASA. QUALQUER ESTRUTURA DE FUNDAÇÃO DEVE SER REALIZADA ABAIXO DESTE NÍVEL PARA QUE A RAMPA SE MANTENHA COMO ESPECIFICADA EM PROJETO. VER DETALHE EM CORTE ESQUEMÁTICO PRANCHA 01.

NOTA 3:

PATAMARIZAÇÃO

_ O PROJETO DE PATAMARIZAÇÃO FOI EXECUTANDO COM BASE NO LEVANTAMENTO TOPOGRÁFICO REALIZADO PELO TECNÓLOGO EM AGRIMENSURA CLAUDIO HUMBERTO CARDON CREA: 22414/D-GO, SOBRE ART Nº 1020220218664

ARRIMOS

_ O DETALHAMENTO DOS MUROS DE ARRIMO ENCONTRA-SE NO PROJETO ESTRUTURAL.

TALUDES

_ DEVERÁ SER PREVISTO SISTEMA DE DRENAGEM DOS TALUDES.
_ O TALUDE E 1M EM SEU ENTORNO DEVERÁ SER REVESTIDO DE COBERTURA VEGETAL.

CALÇADAS

_ O DETALHAMENTO DAS CALÇADAS ENCONTRA-SE NO PROJETO PASSEIO PÚBLICO.

PROJEÇÃO DA VAGA DE VEÍCULO

_ VERIFICAR A POSIÇÃO DAS VAGAS DE VEÍCULO EM PROJETO DE PASSEIO PÚBLICO.

LOTES FORA DOS CRITÉRIOS NECESSÁRIOS:

_ TODOS OS LOTES ATENDEM AOS CRITERIOS

LOTES RESERVADOS

_ OS LOTES 01 E 10 NA QUADRA 01 SÃO RESERVADOS PARA IDOSOS E PESSOAS COM DEFICIÊNCIA (PCD), RESPECTIVAMENTE.
_ 5% (CINCO POR CENTO) DAS UNIDADES DE PROGRAMAS DE LOTEAMENTOS SOCIAIS E DE HABITAÇÃO POPULAR SERÃO DESTINADAS ÀS MULHERES VÍTIMAS DE VIOLÊNCIA DOMÉSTICA CONFORME LEI ESTADUAL Nº 21.525/2022. TAIS HABITAÇÕES SERÃO DESIGNADAS EM SORTEIO E NÃO HAVERÃO DIFERENCIAÇÃO ÀS DEMAIS.

HISTÓRICO DE REVISÃO: R01

00 -EMISSÃO INICIAL DO PROJETO
01 - ATUALIZAÇÃO MODELO CONSTRUTIVO - CASA EXCEL
02 - XXXXXXXXXXXXXXXXX
03 - XXXXXXXXXXXXXXXXX
04 - XXXXXXXXXXXXXXXXX
05 - XXXXXXXXXXXXXXXXX

QUADRO DE REVISÕES

REVISÃO	DATA	MOTIVAÇÃO	SOLICITANTE	CONTEÚDO	AUTOR
R00	08/11/2024	Nº SEI e Despacho Nº 202400031009822	SECPLANH	Emissão inicial do projeto	MÔNICA GODOI
R01	20/04/2025	Nº SEI e Despacho Nº 202400031009822	SECPLANH	Atualização modelo construtivo	PAULA SIQUEIRA

APROVAÇÃO DE PROJETO:

Os projetos referentes ao Processo SEI Nº202400031009822, encontram-se dentro das normas e exigências da AGEHAB, tendo sido elaborado por profissionais habilitados.

GERÊNCIA DE PROJETOS DE IMPLANTAÇÃO

SECRETARIA EXECUTIVA DE PLANEJAMENTO E PROJETOS HABITACIONAIS

AGEHAB
Agência Goiana de Habitação

GOVERNO DE GOIÁS
O ESTADO QUE DÁ CERTO

PROJETO DE PATAMARIZAÇÃO

BONFINÓPOLIS - 18 UH

ENDEREÇO DA OBRA: RUA DO CONTORNO, QD. 01, LTS 01 a 18, RESIDENCIAL JUCA ARAIÚJO

PROPRIETÁRIO:

AGÊNCIA GOIANA DE HABITAÇÃO - AGEHAB
CNPJ: 01.274.240/0001-47

AUTOR DO PROJETO:

ARQ. URB. MÔNICA LOPES DE GODOI | CAU: A73960-0 / GO

PATAMARIZAÇÃO

CONTEÚDO:

MUROS DE ARRIMO

ÁREA DO TERRENO: 4.273,68m²	**DESENHO:** MÔNICA GODOI		**ESCALA:** 1 : 100	**FOLHA:** 05/06
ÁREA CONSTRUÍDA: 00.000,00m²	**PROGRAMA:** REVIT - 2025	**DATA:** SET/2024	**FORMATO:** A1 (841x594mm)	

IMPORTANTE: ANTES DA EXECUÇÃO, VERIFICAR A COMPATIBILIDADE COM PROJETOS COMPLEMENTARES: TOPOGRÁFICO, EXECUTIVO, ESTRUTURAL, ELÉTRICO E HIDRÁULICO.



1 **M 08.**

ESCALA - 1 : 100

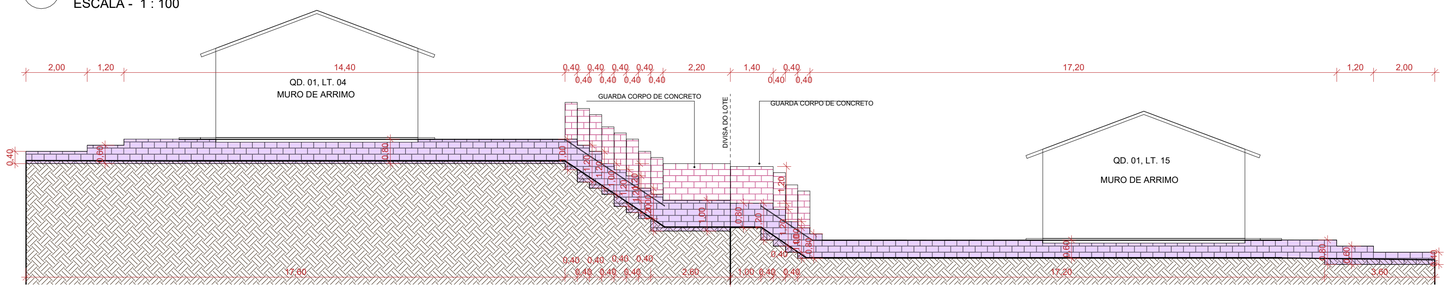

2 **M 09.**

ESCALA - 1 : 100

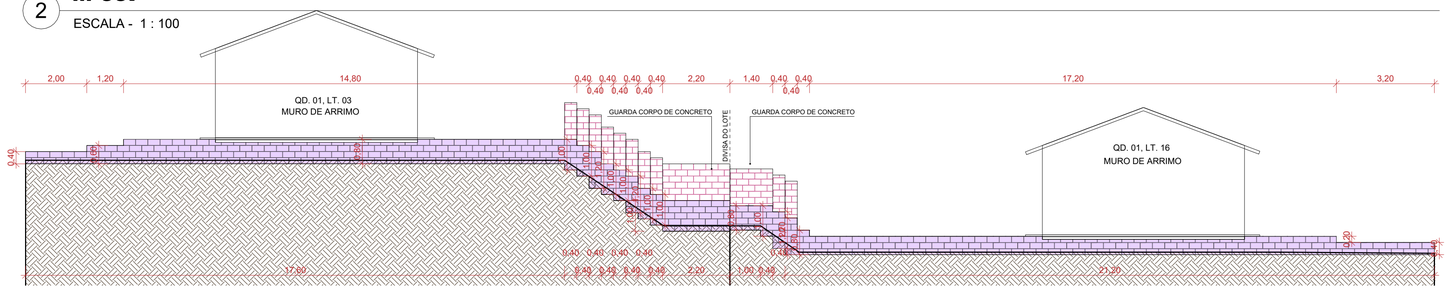

3 **M 10.**

ESCALA - 1 : 100

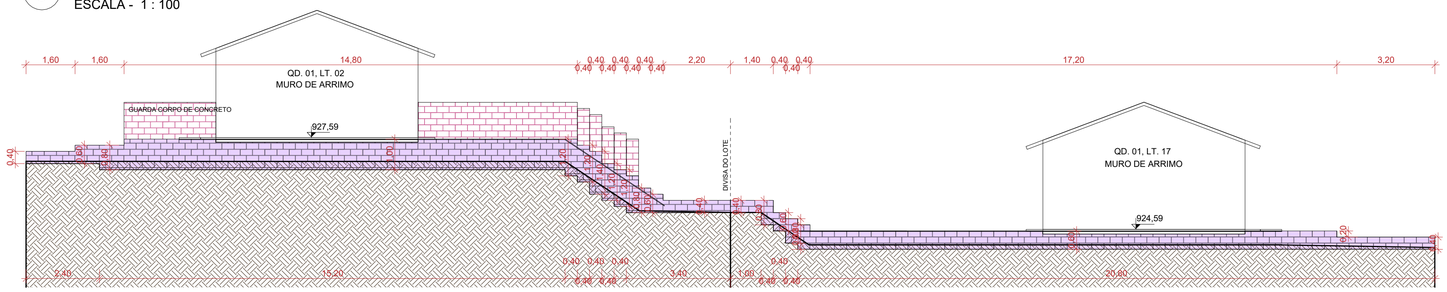

4 **M 11.**

ESCALA - 1 : 100

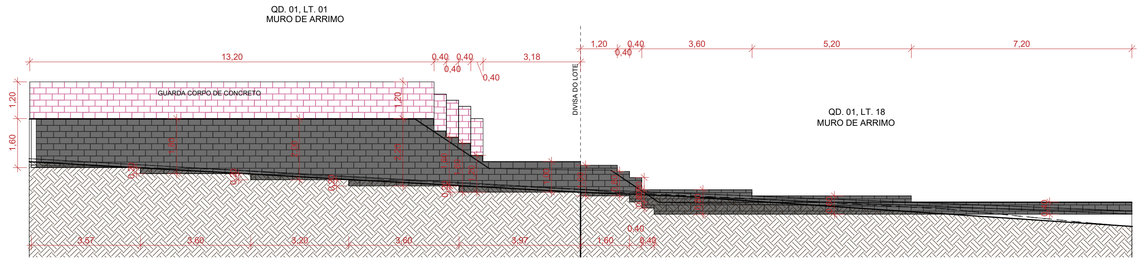

5 **M 12.**

ESCALA - 1 : 100

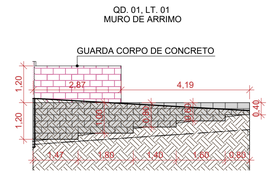

7 **M 13.**

ESCALA - 1 : 100

NOTA 1: O TERRENO DO RECUO FRONTAL DE GRAMA DEVERÁ SER NIVELADO EM CONFORMIDADE COM O NÍVEL DA CALÇADA E DO PLATÔ DA CASA.

NOTA 2: A RAMPA DE ACESSO DEVE TER DE 3% A 8,33% CHEGANDO AO NÍVEL DO PASSEIO DE PROTEÇÃO DA CASA. QUALQUER ESTRUTURA DE FUNDAÇÃO DEVE SER REALIZADA ABAIXO DESTE NÍVEL PARA QUE A RAMPA SE MANTENHA COMO ESPECIFICADA EM PROJETO. VER DETALHE EM CORTE ESQUEMÁTICO PRANCHA 01.

NOTA 3:

PATAMARIZAÇÃO

_ O PROJETO DE PATAMARIZAÇÃO FOI EXECUTANDO COM BASE NO LEVANTAMENTO TOPOGRÁFICO REALIZADO PELO TECNÓLOGO EM AGRIMENSURA CLAUDIO HUMBERTO CARDON CREA: 22414/D-GO, SOBRE ART Nº 1020220218664

ARRIMOS

_ O DETALHAMENTO DOS MUROS DE ARRIMO ENCONTRA-SE NO PROJETO ESTRUTURAL.

TALUDES

_ DEVERÁ SER PREVISTO SISTEMA DE DRENAGEM DOS TALUDES.
_ O TALUDE E 1M EM SEU ENTORNO DEVERÁ SER REVESTIDO DE COBERTURA VEGETAL.

CALÇADAS

_ O DETALHAMENTO DAS CALÇADAS ENCONTRA-SE NO PROJETO PASSEIO PÚBLICO.

PROJEÇÃO DA VAGA DE VEÍCULO

_ VERIFICAR A POSIÇÃO DAS VAGAS DE VEÍCULO EM PROJETO DE PASSEIO PÚBLICO.

LOTES FORA DOS CRITÉRIOS NECESSÁRIOS:

_ TODOS OS LOTES ATENDEM AOS CRITERIOS

LOTES RESERVADOS

_ OS LOTES 01 E 10 NA QUADRA 01 SÃO RESERVADOS PARA IDOSOS E PESSOAS COM DEFICIÊNCIA (PCD), RESPECTIVAMENTE.
_ 5% (CINCO POR CENTO) DAS UNIDADES DE PROGRAMAS DE LOTEAMENTOS SOCIAIS E DE HABITAÇÃO POPULAR SERÃO DESTINADAS ÀS MULHERES VÍTIMAS DE VIOLÊNCIA DOMÉSTICA CONFORME LEI ESTADUAL Nº 21.525/2022. TAIS HABITAÇÕES SERÃO DESIGNADAS EM SORTEIO E NÃO HAVERÃO DIFERENCIAÇÃO ÀS DEMAIS.

HISTÓRICO DE REVISÃO: R01

00 -EMISSÃO INICIAL DO PROJETO
01 - ATUALIZAÇÃO MODELO CONSTRUTIVO - CASA EXCEL
02 - XXXXXXXXXXXXXXXXX
03 - XXXXXXXXXXXXXXXXX
04 - XXXXXXXXXXXXXXXXX
05 - XXXXXXXXXXXXXXXXX

QUADRO DE REVISÕES

REVISÃO	DATA	MOTIVAÇÃO	SOLICITANTE	CONTEÚDO	AUTOR
R00	08/11/2024	Nº SEI e Despacho Nº 202400031009822	SECPLANH	Emissão inicial do projeto	MÔNICA GODOI
R01	20/04/2025	Nº SEI e Despacho Nº 202400031009822	SECPLANH	Atualização modelo construtivo	PAULA SIQUEIRA

APROVAÇÃO DE PROJETO:

Os projetos referentes ao Processo SEI Nº202400031009822, encontram-se dentro das normas e exigências da AGEHAB, tendo sido elaborado por profissionais habilitados.

GERÊNCIA DE PROJETOS DE IMPLANTAÇÃO

SECRETARIA EXECUTIVA DE PLANEJAMENTO E PROJETOS HABITACIONAIS

AGEHAB Agência Goiana de Habitação

GOVERNO DE GOIÁS O ESTADO QUE DÁ CERTO

PROJETO DE PATAMARIZAÇÃO

BONFINÓPOLIS - 18 UH

ENDEREÇO DA OBRA: RUA DO CONTORNO, QD. 01, LTS 01 a 18, RESIDENCIAL JUCA ARAIÚJO

PROPRIETÁRIO:

AGÊNCIA GOIANA DE HABITAÇÃO - AGEHAB
CNPJ: 01.274.240/0001-47

AUTOR DO PROJETO:

ARQ. URB. MÔNICA LOPES DE GODOI | CAU: A73960-0 / GO

PATAMARIZAÇÃO

CONTEÚDO:

MUROS DE ARRIMO

ÁREA DO TERRENO: 4.273,68m²	**DESENHO:** MÔNICA GODOI		**ESCALA:** 1 : 100	**FOLHA:** 06/06
ÁREA CONSTRUÍDA: 00.000,00m²	**PROGRAMA:** REVIT - 2025	**DATA:** SET/2024	**FORMATO:** A1 (841x594mm)	

IMPORTANTE: ANTES DA EXECUÇÃO, VERIFICAR A COMPATIBILIDADE COM PROJETOS COMPLEMENTARES: TOPOGRÁFICO, EXECUTIVO, ESTRUTURAL, ELÉTRICO E HIDRÁULICO.